

# PLANZEICHENERKLÄRUNG


## Art und Maß der baulichen Nutzung


(§ 9 Abs. 1 Nr. 1 BauGB)

**SO 1-14 WKA** Sondergebiet § 11 Abs. 2 BauNVO  
Windkraftanlagen

## Verkehrsflächen


(§ 9 Abs. 1 BauGB)

 Straßenverkehrsflächen

 Verkehrsfläche besonderer Zweckbestimmung

## Flächen für Versorgungsanlagen

(§ 9 Abs. 1 Nr. 12 BauGB)

 Fläche für Versorgungsanlagen  
Zweckbestimmung: Elektrizität, Umspannwerk

## Flächen für Landwirtschaft und Wald


(§ 9 Abs. 1 Nr. 8 BauGB)

 Flächen für Landwirtschaft

 Flächen für Wald

## Maßnahmen zum Schutz, zur Pflege und zur Entwicklung von Natur und Landschaft

(§ 9 Abs. 1 Nr. 20 BauGB)

 **Text** Bezeichnung der Flächen zum Anpflanzen um die Kleingewässer

## Nachrichtliche Übernahmen

(§ 9 Abs. 6 BauGB)


 geschützte Biotope

 Elektroleitung 20kV, 110 kV


## Sonstige Planzeichen

 Geltungsbereich des Bebauungsplans

 Abgrenzung unterschiedlicher Nutzung


 Bezugspunkt

 Nachbarbebauung

 vorhandene Windkraftanlage

 Abriss

 Repowering

 Änderungsbereich der 3. Änderung